








STARÉ SEDLIŠTĚ

ÚPLNÉ ZNĚNÍ ÚZEMNÍHO PLÁNU PO ZMĚNĚ Č. 1

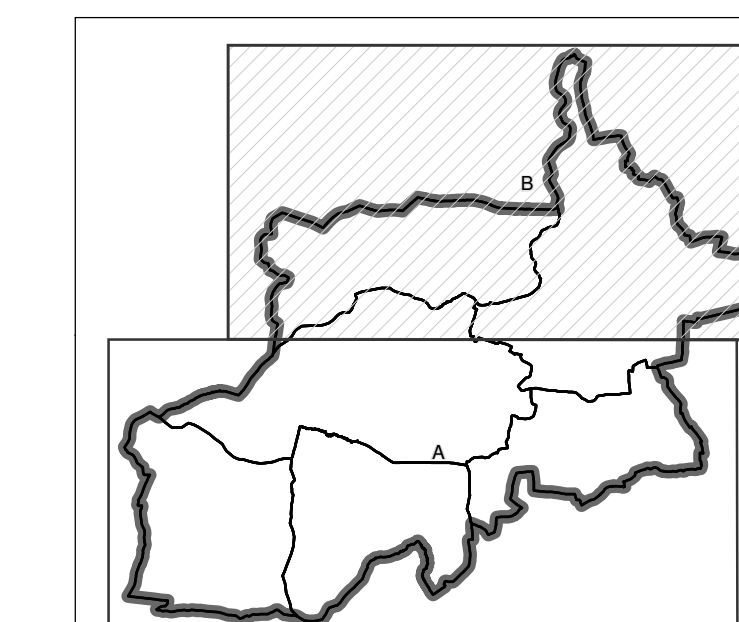
GRAFICKÁ LEGENDA

-  HRANICE ŘEŠENÉHO ÚZEMÍ
-  HRANICE KATASTRÁLNÍHO ÚZEMÍ
-  PLOCHY PRO VEŘEJNĚ PROSPĚŠNÁ OPATŘENÍ (VPO)
-  PLOCHY PRO VEŘEJNĚ PROSPĚŠNÉ STAVBY (VPS)
-  OZNAČENÍ VPO
-  ID NÁVRHOVÉ PLOCHY
-  PLOCHY A KORIDORY S MOŽNOSTÍ VYVLASTNĚNÍ

OZNAČENÍ VPS, VPO	ID	VYVLASTNĚNÍ	OZNAČENÍ VPS, VPO V ZOR
D1	2/84	+	SD198/D1
T1	1/91	+	
	1/92	+	
	5/93	+	
T2	2/129	+	
H1	1/85	+	
	1/86	+	
U1	1/112	+	
U2	1/113	+	
U3	1/115	+	
U4	1/116	+	
	1/117	+	
U5	1/114	+	
	1/26	+	
U6	5/110	+	
	1/111	+	
U7	5/107	+	
	5/108	+	
	5/127	+	
U8	5/100	+	
	5/101	+	
	5/102	+	
U9	3/99	+	
U10	3/98	+	
U14	4/97	+	
U15	3/104	+	
U16	3/125	+	
U17	3/126	+	
U18	3/122	+	
	3/123	+	
U19	2/118	+	
	2/119	+	
	2/120	+	
	2/121	+	
U20	5/128	+	
U21	6/131	+	
	6/132	+	
U22	3/104	+	
	5/105	+	
	5/106	+	
U23	5/102	+	

ZÁZNAM O ÚČINNOSTI: ÚPLNÉ ZNĚNÍ ÚP STARÉ SEDLIŠTĚ PO ZMĚNĚ Č. 1	
Správní orgán, který poslední změnu ÚP vydal: Zastupitelstvo obce Staré Sedliště	
Pořadové číslo poslední změny:	1
Datum nabytí účinnosti:	
Pořizovatel:	Ověř. úředního razítka:
MAÚ Tachov odbor výstavby a územního plánování	
Oprávněná úřední osoba pořizovatele:	Podpis:
Ing. František Svoboda vedoucí odboru	

VÝKRES VEŘEJNĚ PROSPĚŠNÝCH STAVEB OPATŘENÍ A ASANACÍ



Zhotovitel:	Osoba oprávněná k projektové činnosti ve výstavbě:	Datum:	říjen 2023
ATELIER URBI, spol. s r.o. Chropovská 201/9, 623 00 Brno tel.: 547 221 410 atelier-urbi@volny.cz	Ing. arch. Martina Kabelková číslo autorizace 03 844	Měřítko:	1 : 5 000
Projektant:	Projektant ÚSES:	Číslo paré:	1/3-B
Ing. arch. Michaela Bartíková	Ing. Hana Vyšvalová	Číslo výkresu:	
Objednatel:	Pořizovatel:	Akce: ÚPLNÉ ZNĚNÍ ÚZEMNÍHO PLÁNU STARÉ SEDLIŠTĚ PO ZMĚNĚ Č. 1	
Obec Staré Sedliště	MAÚ Tachov		

